

令和8年度 業務番号 砂基委第4-3号

土砂災害防止法に基づく基礎調査

業務委託

参 考 資 料

東津軽郡平内町 大字 外童子外 地内

注)業務価格の円滑な見積もりに資する資料であり、業務委託契約を拘束するものではない。

積算参考資料（間接費補正一覧）

単価使用年月	2026年5月		
歩掛適用年月	2026年5月	係数ランク	1
基準適用年月	2026年5月		
単価地区	平内町		
豪雪割増	B地区		
労務単価割増率	0%		
委託先	建設コンサルタント		

業務委託費内訳書

業務名	土砂災害防止法に基づく基礎調査業務委託				業 項	種 目	土木設計業務 土砂災害防止法に基づく基礎調査	
項目・工種・種別・細別		規格	単位	数量	単価	金額	数量・金額増減	摘要
土砂災害防止法に基づく基礎調査								
			式	1				
基礎調査業務								
			式	1				
計画準備								
			式	1				
計画準備								内 1号
			式	1				
現地確認調査								
			式	1				
現地確認調査		急傾斜の崩壊						単 1号
			箇所	15				
現地確認調査		土石流						単 2号
			箇所	16				
共通								
			式	1				
共通(設計業務)								
			式	1				
打合せ等								
			式	1				
打合せ								内 2号
			業務	1				
直接経費								
			式	1				
直接経費								
			式	1				

業務委託費内訳書

業務名	土砂災害防止法に基づく基礎調査業務委託				業 項	種 目	土木設計業務 直接経費
項目・工種・種別・細別	規格	単位	数量	単価	金額	数量・金額増減	摘要
旅費交通費							
		式	1				
旅費(率計上・宿泊無)	土木設計業務						
		式	1				
電子成果品作成費							
		式	1				
電子成果品作成費(設計)	その他の設計業務						
		式	1				
電子計算機使用料等							
		式	1				
電子計算機使用料等							内 3号
		式	1				
直接原価(その他原価除く)							
		式	1				
その他原価							内 4号
		式	1				
一般管理費等							内 5号
		式	1				
設計業務価格							
		式	1				

業務委託費内訳書

業務名	土砂災害防止法に基づく基礎調査業務委託				業 項	種 目	測量業務 測量業務
項目・工種・種別・細別	規格	単位	数量	単価	金額	数量・金額増減	摘要
測量業務							
		式	1				
砂防基盤図修正図化	1/2500						
		式	1				
3次元数値地図修正							
		式	1				
作業計画							内 6号
		式	1				
追加数値図化							内 7号
		式	1				
追加3次元数値編集							内 8号
		式	1				
DMデータファイル作成							内 9号
		式	1				
3次元DMデータファイル作成							内 10号
		式	1				
微地形調査							内 11号
		式	1				
メタ・データ作成							内 12号
		式	1				
直接経費							
		式	1				
直接経費							
		式	1				
電子成果品作成費							
		式	1				

業務委託費内訳書

業務名	土砂災害防止法に基づく基礎調査業務委託					業 項	種 目	測量業務 直接経費	
項目・工種・種別・細別		規格	単位	数量	単価	金額		数量・金額増減	摘要
電子成果品作成費(測量)									
			式	1					
直接測量費									
			式	1					
間接測量費									
			式	1					
諸経費									内 13号
			式	1					
測量業務価格									
			式	1					

1 次内訳書

単価使用年月	2026. 05
歩掛適用年月	2026. 05
労務調整係数	1. 000-00000 0. 0 0

内 1号	計画準備						
名称・規格		条件	単位	数量	単価	金額	摘要
主任技師 内業	R0402						管理費区分：0
			人	0.6			
技師(A) 内業	R0403						管理費区分：0
			人	0.6			
技師(B) 内業	R0404						管理費区分：0
			人	1.8			
技師(C) 内業	R0405						管理費区分：0
			人	1.2			
技術員 内業	R0406						管理費区分：0
			人	1.2			
合計							

1 次内訳書

単価使用年月	2026. 05
歩掛適用年月	2026. 05
労務調整係数	1. 000-00000 0. 0 0

内 2号	打合せ						
	名称・規格	条件	単位	数量	単価	金額	摘要
	打合せ						内 14号 02-99-01
	WS202601		業務	1			管理費区分：0
	合計						

1 次内訳書

単価使用年月	2026. 05
歩掛適用年月	2026. 05
労務調整係数	1. 000-00000 0. 0 0

内 3号	電子計算機使用料等						
	名称・規格	条件	単位	数量	単価	金額	摘要
	ライセンス使用料（設定支援システム） 急傾斜地の崩壊 SFF						
	ZZ99*01*01001		式	1			管理費区分：0
	ライセンス使用料（設定支援システム） 土石流 SFF						
	ZZ99*01*01002		式	1			管理費区分：0
	ポータブルHDD						
	ZZ99*01*01003		台	1			管理費区分：0
	合計						

1 次内訳書

単価使用年月	2026. 05
歩掛適用年月	2026. 05
労務調整係数	1. 000-00000 0. 0 0

内 4号	その他原価						
名称・規格		条件	単位	数量	単価	金額	摘要
直接人件費（設計業務）							管理費区分：0
			式	1			
$\alpha \div (1 - \alpha)$							35% \div (1 - 35%)
			%				管理費区分：0
その他原価							直接人件費（設計業務） $\times \alpha \div (1 - \alpha)$ 管理費区分：0
			式	1			
合計							

1 次内訳書

単価使用年月	2026. 05
歩掛適用年月	2026. 05
労務調整係数	1. 000-00000 0. 0 0

内 5号	一般管理費等					
名称・規格	条件	単位	数量	単価	金額	摘要
業務原価						
		式	1			管理費区分：0
$\beta / (1 - \beta)$						
		%				35% / (1 - 35%) 管理費区分：0
一般管理費等						
		式	1			業務原価 $\times \beta / (1 - \beta)$ 管理費区分：0
調整額						
						管理費区分：0
合計						

1 次内訳書

単価使用年月	2026. 05
歩掛適用年月	2026. 05
労務調整係数	1. 000-00000 0. 0 0

内 6号	作業計画						
名称・規格		条件	単位	数量	単価	金額	摘要
作業計画							単 17号 管理費区分 : 0
			km2	0. 1			
合計							

1 次内訳書

単価使用年月	2026. 05
歩掛適用年月	2026. 05
労務調整係数	1. 000-00000 0. 0 0

内 7号	追加数値図化						
名称・規格		条件	単位	数量	単価	金額	摘要
追加数値図化							単 18号 管理費区分：0
			km2	0. 1			
合計							

1 次内訳書

単価使用年月	2026. 05
歩掛適用年月	2026. 05
労務調整係数	1. 000-00000 0. 0 0

内 8号	追加 3 次元数値編集						
名称・規格		条件	単位	数量	単価	金額	摘要
追加 3 次元数値編集							単 19号 管理費区分：0
			km2	0. 1			
合計							

1 次内訳書

単価使用年月	2026. 05
歩掛適用年月	2026. 05
労務調整係数	1. 000-00000 0. 0 0

内 9号	DMデータファイル作成						
名称・規格		条件	単位	数量	単価	金額	摘要
DMデータファイル作成							単 20号
			km2	0.1			管理費区分：0
合計							

1 次内訳書

単価使用年月	2026. 05
歩掛適用年月	2026. 05
労務調整係数	1. 000-00000 0. 0 0

内 10号	3次元DMデータファイル作成						
名称・規格		条件	単位	数量	単価	金額	摘要
3次元DMデータファイル作成							単 21号
			km2	0.1			管理費区分：0
合計							

1 次内訳書

単価使用年月	2026. 05
歩掛適用年月	2026. 05
労務調整係数	1. 000-00000 0. 0 0

内 11号	微地形調査						
名称・規格		条件	単位	数量	単価	金額	摘要
微地形調査							内 15号 管理費区分：0
			式	1			
合計							

1 次内訳書

単価使用年月	2026. 05
歩掛適用年月	2026. 05
労務調整係数	1. 000-00000 0. 0 0

内 12号	メタ・データ作成						
名称・規格		条件	単位	数量	単価	金額	摘要
メタ・データ作成							単 22号 管理費区分：0
			km2	0. 1			
合計							

1 次内訳書

単価使用年月	2026. 05
歩掛適用年月	2026. 05
労務調整係数	1. 000-00000 0. 0 0

内 13号	諸経費					
名称・規格	条件	単位	数量	単価	金額	摘要
直接測量費						
		式	1			管理費区分：0
諸経费率						
		%				管理費区分：0
諸経費						
		式	1			直接測量費×91. 3% 管理費区分：0
調整額						
						管理費区分：0
合計						

2 次内訳書

単価使用年月	2026. 05
歩掛適用年月	2026. 05
労務調整係数	1. 000-00000 0. 0 0

内 14号 WS202601	打合せ					
名称・規格	条件	単位	数量	単価	金額	摘要
主任技師						
R0402		人	1. 5			管理費区分：0
技師(A)						
R0403		人	1. 5			管理費区分：0
技師(B)						
R0404		人	1. 5			管理費区分：0
合計						

2 次内訳書

単価使用年月	2026. 05
歩掛適用年月	2026. 05
労務調整係数	1. 000-00000 0. 0 0

内 15号	微地形調査						
名称・規格		条件	単位	数量	単価	金額	摘要
測量技師補 内業	R0604						管理費区分：0
			人	2.2			
測量技師 外業	R0603						管理費区分：0
			人	4.3			
測量技師補 外業	R0604						管理費区分：0
			人	6.6			
測量助手 外業	R0605						管理費区分：0
			人	5.7			
合計							

1 次単価表

単価使用年月	2026. 05
歩掛適用年月	2026. 05
労務調整係数	1. 000-00000 0. 0 0

単 1号	現地確認調査	急傾斜の崩壊	単位	箇所	単位数量	1	単価	
名称・規格		条件	単位	数量	単価	金額	摘要	
基盤図確認							単 3号	
			箇所	1			管理費区分：0	
地形調査							単 4号	
			箇所	1			管理費区分：0	
地質調査							単 5号	
			箇所	1			管理費区分：0	
対策施設状況調査							単 6号	
			箇所	1			管理費区分：0	
過去の災害実績調査							単 7号	
			箇所	1			管理費区分：0	
危害のおそれのある土地等の区域の設定							単 8号	
			箇所	1			管理費区分：0	
危害のおそれのある土地等の区域の調査							単 9号	
			箇所	1			管理費区分：0	
取りまとめ調書作成							単 10号	
			箇所	1			管理費区分：0	
合計								
単価								

1 次単価表

単価使用年月	2026. 05
歩掛適用年月	2026. 05
労務調整係数	1. 000-00000 0. 0 0

単 2号	現地確認調査	土石流	単位	箇所	単位数量	1	単価	
名称・規格		条件	単位	数量	単価	金額	摘要	
基盤図確認							単 11号	
			箇所	1			管理費区分：0	
地形調査							単 12号	
			箇所	1			管理費区分：0	
対策施設状況調査							単 13号	
			箇所	1			管理費区分：0	
過去の災害実績調査							単 7号	
			箇所	1			管理費区分：0	
危害のおそれのある土地等の区域の設定							単 14号	
			箇所	1			管理費区分：0	
危害のおそれのある土地等の区域の調査							単 15号	
			箇所	1			管理費区分：0	
取りまとめ調書作成							単 16号	
			箇所	1			管理費区分：0	
合計								
単価								

2 次単価表

単価使用年月	2026. 05
歩掛適用年月	2026. 05
労務調整係数	1. 000-00000 0. 0 0

単 3号	基盤図確認		単位	箇所	単位数量	10	単価	
名称・規格		条件	単位	数量	単価	金額	摘要	
技師(A) 内業	R0403						管理費区分：0	
			人	0. 2				
技師(C) 内業	R0405						管理費区分：0	
			人	0. 2				
合計								
単価								

2 次単価表

単価使用年月	2026. 05
歩掛適用年月	2026. 05
労務調整係数	1. 000-00000 0. 0 0

単 4号	地形調査		単位	箇所	単位数量	10	単価	
名称・規格		条件	単位	数量	単価	金額	摘要	
主任技師 内業	R0402						管理費区分：0	
			人	0. 4				
技師 (B) 内業	R0404						管理費区分：0	
			人	2. 5				
技術員 内業	R0406						管理費区分：0	
			人	0. 8				
主任技師 外業	R0402						管理費区分：0	
			人	1. 4				
技師 (B) 外業	R0404						管理費区分：0	
			人	3. 2				
技師 (C) 外業	R0405						管理費区分：0	
			人	0. 7				
技術員 外業	R0406						管理費区分：0	
			人	10. 6				
合計								
単価								

2 次単価表

単価使用年月	2026. 05
歩掛適用年月	2026. 05
労務調整係数	1. 000-00000 0. 0 0

単 5号	地質調査		単位	箇所	単位数量	10	単価	
名称・規格		条件	単位	数量	単価	金額	摘要	
技師(A) 外業 <								

2 次単価表

単価使用年月	2026. 05
歩掛適用年月	2026. 05
労務調整係数	1. 000-00000 0. 0 0

単 6号	対策施設状況調査		単位	箇所	単位数量	10	単価	
名称・規格		条件	単位	数量	単価	金額	摘要	
技師(B) 内業	R0404						管理費区分：0	
			人	1. 1				
技師(B) 外業	R0404						管理費区分：0	
			人	1. 1				
技術員 外業	R0406						管理費区分：0	
			人	2. 2				
合計								
単価								

2 次単価表

単価使用年月	2026. 05
歩掛適用年月	2026. 05
労務調整係数	1. 000-00000 0. 0 0

単 7号	過去の災害実績調査		単位	箇所	単位数量	10	単価	
名称・規格		条件	単位	数量	単価	金額	摘要	
技師(B) 内業	R0404						管理費区分：0	
		人	0.4					
合計								
単価								

2 次単価表

単価使用年月	2026. 05
歩掛適用年月	2026. 05
労務調整係数	1. 000-00000 0. 0 0

単 8号	危害のおそれのある土地等の区域の設定		単位	箇所	単位数量	10	単価	
名 称 ・ 規 格		条 件	単位	数 量	単 価	金 額	摘 要	
技師 (A) 内業 R0403							管理費区分：0	
			人	6. 5				
技師 (B) 内業 R0404							管理費区分：0	
			人	2. 2				
合 計								
単 価								

2 次単価表

単価使用年月	2026. 05
歩掛適用年月	2026. 05
労務調整係数	1. 000-00000 0. 0 0

単 9号	危害のおそれのある土地等の区域の調査		単位	箇所	単位数量	10	単価	
名称・規格		条件	単位	数量	単価	金額	摘要	
技師 (B) 内業	R0404						管理費区分：0	
			人	1				
技師 (C) 内業	R0405						管理費区分：0	
			人	0. 4				
技術員 内業	R0406						管理費区分：0	
			人	0. 4				
技師 (C) 外業	R0405						管理費区分：0	
			人	0. 9				
技術員 外業	R0406						管理費区分：0	
			人	1. 8				
合計								
単価								

2 次単価表

単価使用年月	2026. 05
歩掛適用年月	2026. 05
労務調整係数	1. 000-00000 0. 0 0

単 10号	取りまとめ調書作成		単位	箇所	単位数量	10	単価	
名称・規格		条件	単位	数量	単価	金額	摘要	
技師 (B) 内業	R0404						管理費区分：0	
		人	6					
技術員 内業	R0406						管理費区分：0	
		人	6					
合計								
単価								

2 次単価表

単価使用年月	2026. 05
歩掛適用年月	2026. 05
労務調整係数	1. 000-00000 0. 0 0

単 11号	基盤図確認		単位	箇所	単位数量	10	単価	
名称・規格		条件	単位	数量	単価	金額	摘要	
主任技師 内業	R0402						管理費区分：0	
			人	0. 1				
技師 (A) 内業	R0403						管理費区分：0	
			人	0. 4				
技師 (C) 内業	R0405						管理費区分：0	
			人	1. 1				
合計								
単価								

2 次単価表

単価使用年月	2026. 05
歩掛適用年月	2026. 05
労務調整係数	1. 000-00000 0. 0 0

単 12号	地形調査		単位	箇所	単位数量	10	単価	
名称・規格		条件	単位	数量	単価	金額	摘要	
技師(B) 内業 <								

2 次単価表

単価使用年月	2026. 05
歩掛適用年月	2026. 05
労務調整係数	1. 000-00000 0. 0 0

単 13号	対策施設状況調査		単位	箇所	単位数量	10	単価	
名称・規格		条件	単位	数量	単価	金額	摘要	
技師(B) 内業	R0404						管理費区分：0	
			人	2				
技師(B) 外業	R0404						管理費区分：0	
			人	0. 4				
技術員 外業	R0406						管理費区分：0	
			人	0. 8				
合計								
単価								

2 次単価表

単価使用年月	2026. 05
歩掛適用年月	2026. 05
労務調整係数	1. 000-00000 0. 0 0

単 14号	危害のおそれのある土地等の区域の設定		単位	箇所	単位数量	10	単価	
名称・規格		条件	単位	数量	単価	金額	摘要	
技師 (B) 内業	R0404						管理費区分 : 0	
			人	3. 7				
技師 (B) 外業	R0404						管理費区分 : 0	
			人	9				
技術員 内業	R0406						管理費区分 : 0	
			人	0. 7				
技術員 外業	R0406						管理費区分 : 0	
			人	18				
合計								
単価								

2 次単価表

単価使用年月	2026. 05
歩掛適用年月	2026. 05
労務調整係数	1. 000-00000 0. 0 0

単 15号	危害のおそれのある土地等の区域の調査		単位	箇所	単位数量	10	単価	
名称・規格		条件	単位	数量	単価	金額	摘要	
技師(B) 内業	R0404						管理費区分：0	
			人	1				
技師(B) 外業	R0404						管理費区分：0	
			人	1. 8				
技師(C) 内業	R0405						管理費区分：0	
			人	0. 7				
技術員 外業	R0406						管理費区分：0	
			人	3. 6				
合計								
単価								

2 次単価表

単価使用年月	2026. 05
歩掛適用年月	2026. 05
労務調整係数	1. 000-00000 0. 0 0

単 16号	取りまとめ調書作成		単位	箇所	単位数量	10	単価	
名称・規格		条件	単位	数量	単価	金額	摘要	
主任技師 内業	R0402						管理費区分：0	
			人	1. 2				
技師 (A) 内業	R0403						管理費区分：0	
			人	3. 5				
技師 (B) 内業	R0404						管理費区分：0	
			人	4. 9				
技師 (C) 内業	R0405						管理費区分：0	
			人	5. 9				
技術員 内業	R0406						管理費区分：0	
			人	11. 7				
合計								
単価								

2 次単価表

単価使用年月	2026. 05
歩掛適用年月	2026. 05
労務調整係数	1. 000-00000 0. 0 0

単 17号	作業計画		単位	km2	単位数量	20	単価	
名称・規格		条件	単位	数量	単価	金額	摘要	
測量主任技師 内業	R0602						管理費区分：0	
			人	2. 5				
測量技師 内業	R0603						管理費区分：0	
			人	2. 5				
測量技師補 内業	R0604						管理費区分：0	
			人	2				
合計								
単価								

2 次単価表

単価使用年月	2026. 05
歩掛適用年月	2026. 05
労務調整係数	1. 000-00000 0. 0 0

単 18号	追加数値図化		単位	km2	単位数量	20	単価	
名称・規格		条件	単位	数量	単価	金額	摘要	
測量技師 内業	R0603						管理費区分：0	
			人	18. 5				
測量技師補 内業	R0604						管理費区分：0	
			人	41				
測量助手 内業	R0605						管理費区分：0	
			人	13				
合計								
単価								

2 次単価表

単価使用年月	2026. 05
歩掛適用年月	2026. 05
労務調整係数	1. 000-00000 0. 0 0

単 19号	追加 3 次元数値編集		単位	km2	単位数量	20	単価	
名称・規格		条件	単位	数量	単価	金額	摘要	
測量技師 内業	R0603						管理費区分：0	
			人	16				
測量技師補 内業	R0604						管理費区分：0	
			人	40				
測量助手 内業	R0605						管理費区分：0	
			人	18				
合計								
単価								

2 次単価表

単価使用年月	2026. 05
歩掛適用年月	2026. 05
労務調整係数	1. 000-00000 0. 0 0

単 20号	DMデータファイル作成		単位	km2	単位数量	20	単価	
名 称 ・ 規 格		条 件	単位	数 量	単 価	金 額	摘 要	
測量技師 内業	R0603						管理費区分：0	
		人	4					
測量技師補 内業	R0604						管理費区分：0	
		人	5					
合 計								
単 価								

2 次単価表

単価使用年月	2026. 05
歩掛適用年月	2026. 05
労務調整係数	1. 000-00000 0. 0 0

単 21号	3次元DMデータファイル作成		単位	km2	単位数量	20	単価	
名称・規格		条件	単位	数量	単価	金額	摘要	
測量技師 内業	R0603						管理費区分：0	
		人	4					
測量技師補 内業	R0604						管理費区分：0	
		人	5					
合計								
単価								

2 次単価表

単価使用年月	2026. 05
歩掛適用年月	2026. 05
労務調整係数	1. 000-00000 0. 0 0

単 22号	メタ・データ作成		単位	km2	単位数量	20	単価	
名 称・規格		条 件	単位	数 量	単 価	金 額	摘 要	
測量技師 内業		R0603					管理費区分：0	
			人	1				
測量技師補 内業		R0604					管理費区分：0	
			人	3				
合 計								
単 価								

【参考資料】 積算入力データリスト

業務名	土砂災害防止法に基づく基礎調査業務委託			業 種	土木設計業務
項目・工種・種別・細別・歩掛・規格	単位	数量・構成比 前回／今回 入力条件	単価 前回／今回	金額 前回／今回	摘要
土砂災害防止法に基づく基礎調査 (0001)	式	1			オプション入力
基礎調査業務 (0002)	式	1			オプション入力
計画準備 (0003)	式	1			オプション入力
計画準備 (0004)	式	1			オプション入力 第0001号内訳書 単位数量 1 式 体系分類 14:設計業務 技術経費率 管理費区分 0 歩 2026.05 単 2026.05 単価地区 平内町 労調係数 1.000 00-00 0 豪雪割増
主任技師 内業	人	0.6			R0402 管理費区分 0 歩 2026.05 単 2026.05 単価地区 平内町 労調係数 1.000 00-00 0 豪雪割増 単価補正
技師(A) 内業	人	0.6			R0403 管理費区分 0 歩 2026.05 単 2026.05 単価地区 平内町 労調係数 1.000 00-00 0

※入力条件は、積算の考え方を示したものであり、指定事項ではありません。

【参考資料】積算入力データリスト

業務名	土砂災害防止法に基づく基礎調査業務委託			業 種	土木設計業務
項目・工種・種別・細別・歩掛・規格	単位	数量・構成比 前回／今回 入力条件	単価 前回／今回	金額 前回／今回	摘要
					豪雪割増 単価補正
技師(B) 内業	人	1.8			R0404 管理費区分 0 歩 2026.05 単 2026.05 単価地区 平内町 労調係数 1.000 00-00 0 豪雪割増 単価補正
技師(C) 内業	人	1.2			R0405 管理費区分 0 歩 2026.05 単 2026.05 単価地区 平内町 労調係数 1.000 00-00 0 豪雪割増 単価補正
技術員 内業	人	1.2			R0406 管理費区分 0 歩 2026.05 単 2026.05 単価地区 平内町 労調係数 1.000 00-00 0 豪雪割増 単価補正
現地確認調査 (0005)	式	1			オプション入力
現地確認調査 (0006)	箇所	15			オプション入力 第0001号単価表 単位数量 1 箇所

※入力条件は、積算の考え方を示したものであり、指定事項ではありません。

【参考資料】積算入力データリスト

業務名	土砂災害防止法に基づく基礎調査業務委託				業 種	土木設計業務
項目・工種・種別・細別・歩掛・規格	単位	数量・構成比 前回／今回 入力条件	単価 前回／今回	金額 前回／今回	摘要	
					体系分類 14:設計業務 技術経費率 管理費区分 0 歩 2026.05 単 2026.05 単価地区 平内町 労調係数 1.000 00-00 0 豪雪割増	
基盤図確認	箇所	1			オプション入力 単位数量 10 箇所 管理費区分 0 歩 2026.05 単 2026.05 単価地区 平内町 労調係数 1.000 00-00 0 豪雪割増 単価補正	
技師(A) 内業	人	0.2			R0403 管理費区分 0 歩 2026.05 単 2026.05 単価地区 平内町 労調係数 1.000 00-00 0 豪雪割増 単価補正	
技師(C) 内業	人	0.2			R0405 管理費区分 0 歩 2026.05 単 2026.05 単価地区 平内町 労調係数 1.000 00-00 0 豪雪割増 単価補正	

【参考資料】積算入力データリスト

業務名	土砂災害防止法に基づく基礎調査業務委託			業 種	土木設計業務
項目・工種・種別・細別・歩掛・規格	単位	数量・構成比 前回／今回 入力条件	単価 前回／今回	金額 前回／今回	摘要
地形調査	箇所	1			オプション入力 単位数量 10 箇所 管理費区分 0 歩 2026.05 単 2026.05 単価地区 平内町 労調係数 1.000 00-00 0 豪雪割増 単価補正
主任技師 内業	人	0.4			R0402 管理費区分 0 歩 2026.05 単 2026.05 単価地区 平内町 労調係数 1.000 00-00 0 豪雪割増 単価補正
技師(B) 内業	人	2.5			R0404 管理費区分 0 歩 2026.05 単 2026.05 単価地区 平内町 労調係数 1.000 00-00 0 豪雪割増 単価補正
技術員 内業	人	0.8			R0406 管理費区分 0 歩 2026.05 単 2026.05 単価地区 平内町 労調係数 1.000 00-00 0 豪雪割増 単価補正

【参考資料】 積算入力データリスト

業務名	土砂災害防止法に基づく基礎調査業務委託			業 種	土木設計業務
項目・工種・種別・細別・歩掛・規格	単位	数量・構成比 前回／今回 入力条件	単価 前回／今回	金額 前回／今回	摘要
主任技師 外業	人	1.4			R0402 管理費区分 0 歩 2026.05 単 2026.05 単価地区 平内町 労調係数 1.000 00-00 0 豪雪割増 単価補正
技師(B) 外業	人	3.2			R0404 管理費区分 0 歩 2026.05 単 2026.05 単価地区 平内町 労調係数 1.000 00-00 0 豪雪割増 単価補正
技師(C) 外業	人	0.7			R0405 管理費区分 0 歩 2026.05 単 2026.05 単価地区 平内町 労調係数 1.000 00-00 0 豪雪割増 単価補正
技術員 外業	人	10.6			R0406 管理費区分 0 歩 2026.05 単 2026.05 単価地区 平内町 労調係数 1.000 00-00 0 豪雪割増 単価補正
地質調査					オプション入力

【参考資料】 積算入力データリスト

業務名	土砂災害防止法に基づく基礎調査業務委託			業 種	土木設計業務
項目・工種・種別・細別・歩掛・規格	単位	数量・構成比 前回／今回 入力条件	単価 前回／今回	金額 前回／今回	摘要
	箇所	1			単位数量 10 箇所 管理費区分 0 歩 2026.05 単 2026.05 単価地区 平内町 労調係数 1.000 00-00 0 豪雪割増 単価補正
技師(A) 外業	人	1.4			R0403 管理費区分 0 歩 2026.05 単 2026.05 単価地区 平内町 労調係数 1.000 00-00 0 豪雪割増 単価補正
対策施設状況調査	箇所	1			オプション入力 単位数量 10 箇所 管理費区分 0 歩 2026.05 単 2026.05 単価地区 平内町 労調係数 1.000 00-00 0 豪雪割増 単価補正
技師(B) 内業	人	1.1			R0404 管理費区分 0 歩 2026.05 単 2026.05 単価地区 平内町 労調係数 1.000 00-00 0 豪雪割増 単価補正

【参考資料】積算入力データリスト

業務名	土砂災害防止法に基づく基礎調査業務委託			業 種	土木設計業務
項目・工種・種別・細別・歩掛・規格	単位	数量・構成比 前回／今回 入力条件	単価 前回／今回	金額 前回／今回	摘要
技師(B) 外業	人	1.1			R0404 管理費区分 0 歩 2026.05 単 2026.05 単価地区 平内町 労調係数 1.000 00-00 0 豪雪割増 単価補正
技術員 外業	人	2.2			R0406 管理費区分 0 歩 2026.05 単 2026.05 単価地区 平内町 労調係数 1.000 00-00 0 豪雪割増 単価補正
過去の災害実績調査	箇所	1			オプション入力 単位数量 10 箇所 管理費区分 0 歩 2026.05 単 2026.05 単価地区 平内町 労調係数 1.000 00-00 0 豪雪割増 単価補正
技師(B) 内業	人	0.4			R0404 管理費区分 0 歩 2026.05 単 2026.05 単価地区 平内町 労調係数 1.000 00-00 0 豪雪割増 単価補正

【参考資料】 積算入力データリスト

業務名	土砂災害防止法に基づく基礎調査業務委託			業 種	土木設計業務
項目・工種・種別・細別・歩掛・規格	単位	数量・構成比 前回／今回 入力条件	単価 前回／今回	金額 前回／今回	摘要
危害のおそれのある土地等の区域の設定	箇所	1			オプション入力 単位数量 10 箇所 管理費区分 0 歩 2026.05 単 2026.05 単価地区 平内町 労調係数 1.000 00-00 0 豪雪割増 単価補正
技師(A) 内業	人	6.5			R0403 管理費区分 0 歩 2026.05 単 2026.05 単価地区 平内町 労調係数 1.000 00-00 0 豪雪割増 単価補正
技師(B) 内業	人	2.2			R0404 管理費区分 0 歩 2026.05 単 2026.05 単価地区 平内町 労調係数 1.000 00-00 0 豪雪割増 単価補正
危害のおそれのある土地等の区域の調査	箇所	1			オプション入力 単位数量 10 箇所 管理費区分 0 歩 2026.05 単 2026.05 単価地区 平内町 労調係数 1.000 00-00 0 豪雪割増

【参考資料】 積算入力データリスト

業務名	土砂災害防止法に基づく基礎調査業務委託			業 種	土木設計業務
項目・工種・種別・細別・歩掛・規格	単位	数量・構成比 前回／今回 入力条件	単価 前回／今回	金額 前回／今回	摘要
					単価補正
技師(B) 内業	人	1			R0404 管理費区分 0 歩 2026.05 単 2026.05 単価地区 平内町 労調係数 1.000 00-00 0 豪雪割増 単価補正
技師(C) 内業	人	0.4			R0405 管理費区分 0 歩 2026.05 単 2026.05 単価地区 平内町 労調係数 1.000 00-00 0 豪雪割増 単価補正
技術員 内業	人	0.4			R0406 管理費区分 0 歩 2026.05 単 2026.05 単価地区 平内町 労調係数 1.000 00-00 0 豪雪割増 単価補正
技師(C) 外業	人	0.9			R0405 管理費区分 0 歩 2026.05 単 2026.05 単価地区 平内町 労調係数 1.000 00-00 0 豪雪割増 単価補正

※入力条件は、積算の考え方を示したものであり、指定事項ではありません。

【参考資料】 積算入力データリスト

業務名	土砂災害防止法に基づく基礎調査業務委託			業 種	土木設計業務
項目・工種・種別・細別・歩掛・規格	単位	数量・構成比 前回／今回 入力条件	単価 前回／今回	金額 前回／今回	摘要
技術員 外業	人	1.8			R0406 管理費区分 0 歩 2026.05 単 2026.05 単価地区 平内町 労調係数 1.000 00-00 0 豪雪割増 単価補正
取りまとめ調書作成	箇所	1			オブション入力 単位数量 10 箇所 管理費区分 0 歩 2026.05 単 2026.05 単価地区 平内町 労調係数 1.000 00-00 0 豪雪割増 単価補正
技師(B) 内業	人	6			R0404 管理費区分 0 歩 2026.05 単 2026.05 単価地区 平内町 労調係数 1.000 00-00 0 豪雪割増 単価補正
技術員 内業	人	6			R0406 管理費区分 0 歩 2026.05 単 2026.05 単価地区 平内町 労調係数 1.000 00-00 0 豪雪割増 単価補正

【参考資料】 積算入力データリスト

業務名	土砂災害防止法に基づく基礎調査業務委託			業 種	土木設計業務
項目・工種・種別・細別・歩掛・規格	単位	数量・構成比 前回／今回 入力条件	単価 前回／今回	金額 前回／今回	摘要
現地確認調査 (0007)	箇所	16			オプション入力 第0002号単価表 単位数量 1 箇所 体系分類 14:設計業務 技術経費率 管理費区分 0 歩 2026.05 単 2026.05 単価地区 平内町 労調係数 1.000 00-00 0 豪雪割増
基盤図確認	箇所	1			オプション入力 単位数量 10 箇所 管理費区分 0 歩 2026.05 単 2026.05 単価地区 平内町 労調係数 1.000 00-00 0 豪雪割増 単価補正
主任技師 内業	人	0.1			R0402 管理費区分 0 歩 2026.05 単 2026.05 単価地区 平内町 労調係数 1.000 00-00 0 豪雪割増 単価補正
技師(A) 内業	人	0.4			R0403 管理費区分 0 歩 2026.05 単 2026.05 単価地区 平内町 労調係数 1.000 00-00 0

※入力条件は、積算の考え方を示したものであり、指定事項ではありません。

【参考資料】積算入力データリスト

業務名	土砂災害防止法に基づく基礎調査業務委託			業 種	土木設計業務
項目・工種・種別・細別・歩掛・規格	単位	数量・構成比 前回／今回 入力条件	単価 前回／今回	金額 前回／今回	摘要
					豪雪割増 単価補正
技師(C) 内業	人	1.1			R0405 管理費区分 0 歩 2026.05 単 2026.05 単価地区 平内町 労調係数 1.000 00-00 0 豪雪割増 単価補正
地形調査	箇所	1			オプション入力 単位数量 10 箇所 管理費区分 0 歩 2026.05 単 2026.05 単価地区 平内町 労調係数 1.000 00-00 0 豪雪割増 単価補正
技師(B) 内業	人	4.1			R0404 管理費区分 0 歩 2026.05 単 2026.05 単価地区 平内町 労調係数 1.000 00-00 0 豪雪割増 単価補正
対策施設状況調査	箇所	1			オプション入力 単位数量 10 箇所 管理費区分 0 歩 2026.05 単 2026.05 単価地区 平内町

※入力条件は、積算の考え方を示したものであり、指定事項ではありません。

【参考資料】 積算入力データリスト

業務名	土砂災害防止法に基づく基礎調査業務委託			業 種	土木設計業務
項目・工種・種別・細別・歩掛・規格	単位	数量・構成比 前回／今回 入力条件	単価 前回／今回	金額 前回／今回	摘要
					労調係数 1.000 00-00 0 豪雪割増 単価補正
技師(B) 内業	人	2			R0404 管理費区分 0 歩 2026.05 単 2026.05 単価地区 平内町 労調係数 1.000 00-00 0 豪雪割増 単価補正
技師(B) 外業	人	0.4			R0404 管理費区分 0 歩 2026.05 単 2026.05 単価地区 平内町 労調係数 1.000 00-00 0 豪雪割増 単価補正
技術員 外業	人	0.8			R0406 管理費区分 0 歩 2026.05 単 2026.05 単価地区 平内町 労調係数 1.000 00-00 0 豪雪割増 単価補正
過去の災害実績調査	箇所	1			オプション入力 単位数量 10 箇所 管理費区分 0 歩 2026.05 単 2026.05 単価地区 平内町

※入力条件は、積算の考え方を示したものであり、指定事項ではありません。

【参考資料】積算入力データリスト

業務名	土砂災害防止法に基づく基礎調査業務委託			業 種	土木設計業務
項目・工種・種別・細別・歩掛・規格	単位	数量・構成比 前回／今回 入力条件	単価 前回／今回	金額 前回／今回	摘要
					労調係数 1.000 00-00 0 豪雪割増 単価補正
技師(B) 内業	人	0.4			R0404 管理費区分 0 歩 2026.05 単 2026.05 単価地区 平内町 労調係数 1.000 00-00 0 豪雪割増 単価補正
危害のおそれのある土地等の区域の設定	箇所	1			オプション入力 単位数量 10 箇所 管理費区分 0 歩 2026.05 単 2026.05 単価地区 平内町 労調係数 1.000 00-00 0 豪雪割増 単価補正
技師(B) 内業	人	3.7			R0404 管理費区分 0 歩 2026.05 単 2026.05 単価地区 平内町 労調係数 1.000 00-00 0 豪雪割増 単価補正
技師(B) 外業	人	9			R0404 管理費区分 0 歩 2026.05 単 2026.05 単価地区 平内町

※入力条件は、積算の考え方を示したものであり、指定事項ではありません。

【参考資料】積算入力データリスト

業務名	土砂災害防止法に基づく基礎調査業務委託			業 種	土木設計業務
項目・工種・種別・細別・歩掛・規格	単位	数量・構成比 前回／今回 入力条件	単価 前回／今回	金額 前回／今回	摘要
					労調係数 1.000 00-00 0 豪雪割増 単価補正
技術員 内業	人	0.7			R0406 管理費区分 0 歩 2026.05 単 2026.05 単価地区 平内町 労調係数 1.000 00-00 0 豪雪割増 単価補正
技術員 外業	人	18			R0406 管理費区分 0 歩 2026.05 単 2026.05 単価地区 平内町 労調係数 1.000 00-00 0 豪雪割増 単価補正
危害のおそれのある土地等の区域の調査	箇所	1			オプション入力 単位数量 10 箇所 管理費区分 0 歩 2026.05 単 2026.05 単価地区 平内町 労調係数 1.000 00-00 0 豪雪割増 単価補正
技師(B) 内業	人	1			R0404 管理費区分 0 歩 2026.05 単 2026.05 単価地区 平内町

※入力条件は、積算の考え方を示したものであり、指定事項ではありません。

【参考資料】 積算入力データリスト

業務名	土砂災害防止法に基づく基礎調査業務委託			業 種	土木設計業務
項目・工種・種別・細別・歩掛・規格	単位	数量・構成比 前回／今回 入力条件	単価 前回／今回	金額 前回／今回	摘要
					労調係数 1.000 00-00 0 豪雪割増 単価補正
技師(B) 外業	人	1.8			R0404 管理費区分 0 歩 2026.05 単 2026.05 単価地区 平内町 労調係数 1.000 00-00 0 豪雪割増 単価補正
技師(C) 内業	人	0.7			R0405 管理費区分 0 歩 2026.05 単 2026.05 単価地区 平内町 労調係数 1.000 00-00 0 豪雪割増 単価補正
技術員 外業	人	3.6			R0406 管理費区分 0 歩 2026.05 単 2026.05 単価地区 平内町 労調係数 1.000 00-00 0 豪雪割増 単価補正
取りまとめ調書作成	箇所	1			オプション入力 単位数量 10 箇所 管理費区分 0 歩 2026.05 単 2026.05 単価地区 平内町

【参考資料】積算入力データリスト

業務名	土砂災害防止法に基づく基礎調査業務委託			業 種	土木設計業務
項目・工種・種別・細別・歩掛・規格	単位	数量・構成比 前回／今回 入力条件	単価 前回／今回	金額 前回／今回	摘要
					労調係数 1.000 00-00 0 豪雪割増 単価補正
主任技師 内業	人	1.2			R0402 管理費区分 0 歩 2026.05 単 2026.05 単価地区 平内町 労調係数 1.000 00-00 0 豪雪割増 単価補正
技師(A) 内業	人	3.5			R0403 管理費区分 0 歩 2026.05 単 2026.05 単価地区 平内町 労調係数 1.000 00-00 0 豪雪割増 単価補正
技師(B) 内業	人	4.9			R0404 管理費区分 0 歩 2026.05 単 2026.05 単価地区 平内町 労調係数 1.000 00-00 0 豪雪割増 単価補正
技師(C) 内業	人	5.9			R0405 管理費区分 0 歩 2026.05 単 2026.05 単価地区 平内町 労調係数 1.000 00-00 0

※入力条件は、積算の考え方を示したものであり、指定事項ではありません。

【参考資料】積算入力データリスト

業務名	土砂災害防止法に基づく基礎調査業務委託			業 種	土木設計業務
項目・工種・種別・細別・歩掛・規格	単位	数量・構成比 前回／今回 入力条件	単価 前回／今回	金額 前回／今回	摘要
					豪雪割増 単価補正
技術員 内業	人	11.7			R0406 管理費区分 0 歩 2026.05 単 2026.05 単価地区 平内町 労調係数 1.000 00-00 0 豪雪割増 単価補正
共通 (0008)	式	1			
共通(設計業務) (0009)	式	1			
打合せ等 (0010)	式	1			
打合せ (0011)	業務	1			第0002号内訳書 単位数量 1 業務 体系分類 14:設計業務 技術経費率 管理費区分 0 歩 2026.05 単 2026.05 単価地区 平内町 労調係数 1.000 00-00 0 豪雪割増
Q01 種別		打合せ(任意入力)			
打合せ	業務	1			WS202601 管理費区分 0 歩 2026.05 単 2026.05
J01 主任技術者		0人			

※入力条件は、積算の考え方を示したものであり、指定事項ではありません。

【参考資料】 積算入力データリスト

業務名	土砂災害防止法に基づく基礎調査業務委託			業 種	土木設計業務
項目・工種・種別・細別・歩掛・規格	単位	数量・構成比 前回／今回 入力条件	単価 前回／今回	金額 前回／今回	摘要
J02 理事・技師長 J03 主任技師 J04 技師(A) J05 技師(B) J06 技師(C) J07 技術員		0人 1.5人 1.5人 1.5人 0人 0人			単価地区 平内町 労調係数 1.000 00-00 0 豪雪割増 単価補正
直接経費 (0012)	式	1			
直接経費 (0013)	式	1			
旅費交通費 (0014)	式	1			
旅費(率計上・宿泊無) (0015)	式	1			単位数量 1 式 体系分類 14:設計業務 技術経费率 管理費区分 0 歩 2026.05 単 2026.05 単価地区 平内町 労調係数 1.000 00-00 0 豪雪割増
土木設計業務					
電子成果品作成費 (0016)	式	1			
電子成果品作成費(設計) (0017)	式	1			単位数量 1 式 体系分類 14:設計業務 技術経费率 管理費区分 0
その他の設計業務					

【参考資料】 積算入力データリスト

業務名	土砂災害防止法に基づく基礎調査業務委託			業 種	土木設計業務
項目・工種・種別・細別・歩掛・規格	単位	数量・構成比 前回／今回 入力条件	単価 前回／今回	金額 前回／今回	摘要
					歩 2026.05 単 2026.05 単価地区 平内町 労調係数 1.000 00-00 0 豪雪割増
電子計算機使用料等 (0018)	式	1			オプション入力
電子計算機使用料等 (0019)	式	1			オプション入力 第0003号内訳書 単位数量 1 式 体系分類 14:設計業務 技術経費率 管理費区分 0 歩 2026.05 単 2026.05 単価地区 平内町 労調係数 1.000 00-00 0 豪雪割増
ライセンス使用料（設定支援システム） 急傾斜地の崩壊 SFF	式	1			ZZ99*01*01001 管理費区分 0 歩 2026.05 単 2026.05 単価地区 平内町 労調係数 1.000 00-00 0 豪雪割増 単価補正
ライセンス使用料（設定支援システム） 土石流 SFF	式	1			ZZ99*01*01002 管理費区分 0 歩 2026.05 単 2026.05 単価地区 平内町 労調係数 1.000 00-00 0 豪雪割増

※入力条件は、積算の考え方を示したものであり、指定事項ではありません。

【参考資料】積算入力データリスト

業務名	土砂災害防止法に基づく基礎調査業務委託			業 種	土木設計業務
項目・工種・種別・細別・歩掛・規格	単位	数量・構成比 前回／今回 入力条件	単価 前回／今回	金額 前回／今回	摘要
					単価補正
ポータブルHDD	台	1			ZZ99*01*01003 管理費区分 0 歩 2026.05 単 2026.05 単価地区 平内町 労調係数 1.000 00-00 0 豪雪割増
					単価補正
直接原価（その他原価除く） (0020)	式	1			
その他原価 (0021)	式	1			第0004号内訳書
$\alpha / (1 - \alpha) = 53.85\%$					
一般管理費等 (0022)	式	1			第0005号内訳書
$\beta / (1 - \beta) = 53.85\%$					
設計業務価格 (0023)	式	1			
測量業務 (0024)	式	1			オプション入力
砂防基盤図修正図化 (0025)	式	1			オプション入力
3次元数値地図修正 (0026)	式	1			オプション入力
作業計画 (0027)	式	1			オプション入力 第0006号内訳書

※入力条件は、積算の考え方を示したものであり、指定事項ではありません。

【参考資料】積算入力データリスト

業務名	土砂災害防止法に基づく基礎調査業務委託				業 種	測量業務
項目・工種・種別・細別・歩掛・規格	単位	数量・構成比 前回／今回 入力条件	単価 前回／今回	金額 前回／今回	摘要	
					単位数量 1 式 体系分類 11:測量業務 技術経費率 管理費区分 0 歩 2026.05 単 2026.05 単価地区 平内町 労調係数 1.000 00-00 0 豪雪割増	
作業計画	km2	0.1			オプション入力 単位数量 20 km2 管理費区分 0 歩 2026.05 単 2026.05 単価地区 平内町 労調係数 1.000 00-00 0 豪雪割増 単価補正	
測量主任技師 内業	人	2.5			R0602 管理費区分 0 歩 2026.05 単 2026.05 単価地区 平内町 労調係数 1.000 00-00 0 豪雪割増 単価補正	
測量技師 内業	人	2.5			R0603 管理費区分 0 歩 2026.05 単 2026.05 単価地区 平内町 労調係数 1.000 00-00 0 豪雪割増	

【参考資料】積算入力データリスト

業務名	土砂災害防止法に基づく基礎調査業務委託			業 種	測量業務
項目・工種・種別・細別・歩掛・規格	単位	数量・構成比 前回／今回 入力条件	単価 前回／今回	金額 前回／今回	摘要
					単価補正
測量技師補 内業	人	2			R0604 管理費区分 0 歩 2026.05 単 2026.05 単価地区 平内町 労調係数 1.000 00-00 0 豪雪割増
					単価補正
追加数値図化 (0028)	式	1			オプション入力 第0007号内訳書 単位数量 1 式 体系分類 11:測量業務 技術経費率 管理費区分 0 歩 2026.05 単 2026.05 単価地区 平内町 労調係数 1.000 00-00 0 豪雪割増
追加数値図化	km2	0.1			オプション入力 単位数量 20 km2 管理費区分 0 歩 2026.05 単 2026.05 単価地区 平内町 労調係数 1.000 00-00 0 豪雪割増
					単価補正
測量技師 内業	人	18.5			R0603 管理費区分 0 歩 2026.05 単 2026.05 単価地区 平内町

※入力条件は、積算の考え方を示したものであり、指定事項ではありません。

【参考資料】積算入力データリスト

業務名	土砂災害防止法に基づく基礎調査業務委託			業 種	測量業務
項目・工種・種別・細別・歩掛・規格	単位	数量・構成比 前回／今回 入力条件	単価 前回／今回	金額 前回／今回	摘要
					労調係数 1.000 00-00 0 豪雪割増 単価補正
測量技師補 内業	人	41			R0604 管理費区分 0 歩 2026.05 単 2026.05 単価地区 平内町 労調係数 1.000 00-00 0 豪雪割増 単価補正
測量助手 内業	人	13			R0605 管理費区分 0 歩 2026.05 単 2026.05 単価地区 平内町 労調係数 1.000 00-00 0 豪雪割増 単価補正
追加３次元数値編集 (0029)	式	1			オプション入力 第0008号内訳書 単位数量 1 式 体系分類 11:測量業務 技術経費率 管理費区分 0 歩 2026.05 単 2026.05 単価地区 平内町 労調係数 1.000 00-00 0 豪雪割増
追加３次元数値編集	km2	0.1			オプション入力 単位数量 20 km2

※入力条件は、積算の考え方を示したものであり、指定事項ではありません。

【参考資料】積算入力データリスト

業務名	土砂災害防止法に基づく基礎調査業務委託			業 種	測量業務
項目・工種・種別・細別・歩掛・規格	単位	数量・構成比 前回／今回 入力条件	単価 前回／今回	金額 前回／今回	摘要
					管理費区分 0 歩 2026.05 単 2026.05 単価地区 平内町 労調係数 1.000 00-00 0 豪雪割増 単価補正
測量技師 内業	人	16			R0603 管理費区分 0 歩 2026.05 単 2026.05 単価地区 平内町 労調係数 1.000 00-00 0 豪雪割増 単価補正
測量技師補 内業	人	40			R0604 管理費区分 0 歩 2026.05 単 2026.05 単価地区 平内町 労調係数 1.000 00-00 0 豪雪割増 単価補正
測量助手 内業	人	18			R0605 管理費区分 0 歩 2026.05 単 2026.05 単価地区 平内町 労調係数 1.000 00-00 0 豪雪割増 単価補正
DMデータファイル作成 (0030)	式	1			オプション入力 第0009号内訳書

【参考資料】積算入力データリスト

業務名	土砂災害防止法に基づく基礎調査業務委託				業 種	測量業務
項目・工種・種別・細別・歩掛・規格	単位	数量・構成比 前回／今回 入力条件	単価 前回／今回	金額 前回／今回	摘要	
					単位数量 1 式 体系分類 11:測量業務 技術経費率 管理費区分 0 歩 2026.05 単 2026.05 単価地区 平内町 労調係数 1.000 00-00 0 豪雪割増	
DMデータファイル作成	km2	0.1			オプション入力 単位数量 20 km2 管理費区分 0 歩 2026.05 単 2026.05 単価地区 平内町 労調係数 1.000 00-00 0 豪雪割増 単価補正	
測量技師 内業	人	4			R0603 管理費区分 0 歩 2026.05 単 2026.05 単価地区 平内町 労調係数 1.000 00-00 0 豪雪割増 単価補正	
測量技師補 内業	人	5			R0604 管理費区分 0 歩 2026.05 単 2026.05 単価地区 平内町 労調係数 1.000 00-00 0 豪雪割増	

【参考資料】積算入力データリスト

業務名	土砂災害防止法に基づく基礎調査業務委託			業 種	測量業務
項目・工種・種別・細別・歩掛・規格	単位	数量・構成比 前回／今回 入力条件	単価 前回／今回	金額 前回／今回	摘要
3次元DMデータファイル作成 (0031)	式	1			単価補正 オプション入力 第0010号内訳書 単位数量 1 式 体系分類 11:測量業務 技術経費率 管理費区分 0 歩 2026.05 単 2026.05 単価地区 平内町 労調係数 1.000 00-00 0 豪雪割増
3次元DMデータファイル作成	km2	0.1			オプション入力 単位数量 20 km2 管理費区分 0 歩 2026.05 単 2026.05 単価地区 平内町 労調係数 1.000 00-00 0 豪雪割増 単価補正
測量技師 内業	人	4			R0603 管理費区分 0 歩 2026.05 単 2026.05 単価地区 平内町 労調係数 1.000 00-00 0 豪雪割増 単価補正
測量技師補 内業	人	5			R0604 管理費区分 0 歩 2026.05 単 2026.05 単価地区 平内町

※入力条件は、積算の考え方を示したものであり、指定事項ではありません。

【参考資料】積算入力データリスト

業務名	土砂災害防止法に基づく基礎調査業務委託			業 種	測量業務
項目・工種・種別・細別・歩掛・規格	単位	数量・構成比 前回／今回 入力条件	単価 前回／今回	金額 前回／今回	摘要
					労調係数 1.000 00-00 0 豪雪割増 単価補正
微地形調査 (0032)	式	1			オプション入力 第0011号内訳書 単位数量 1 式 体系分類 11:測量業務 技術経費率 管理費区分 0 歩 2026.05 単 2026.05 単価地区 平内町 労調係数 1.000 00-00 0 豪雪割増
微地形調査	式	1			オプション入力 単位数量 1 式 管理費区分 0 歩 2026.05 単 2026.05 単価地区 平内町 労調係数 1.000 00-00 0 豪雪割増 単価補正
測量技師補 内業	人	2.2			R0604 管理費区分 0 歩 2026.05 単 2026.05 単価地区 平内町 労調係数 1.000 00-00 0 豪雪割増
測量技師					単価補正 R0603

※入力条件は、積算の考え方を示したものであり、指定事項ではありません。

【参考資料】積算入力データリスト

業務名	土砂災害防止法に基づく基礎調査業務委託			業 種	測量業務
項目・工種・種別・細別・歩掛・規格	単位	数量・構成比 前回／今回 入力条件	単価 前回／今回	金額 前回／今回	摘要
外業	人	4.3			管理費区分 0 歩 2026.05 単 2026.05 単価地区 平内町 労調係数 1.000 00-00 0 豪雪割増 単価補正
測量技師補 外業	人	6.6			R0604 管理費区分 0 歩 2026.05 単 2026.05 単価地区 平内町 労調係数 1.000 00-00 0 豪雪割増 単価補正
測量助手 外業	人	5.7			R0605 管理費区分 0 歩 2026.05 単 2026.05 単価地区 平内町 労調係数 1.000 00-00 0 豪雪割増 単価補正
メタ・データ作成 (0033)	式	1			オプション入力 第0012号内訳書 単位数量 1 式 体系分類 11:測量業務 技術経費率 管理費区分 0 歩 2026.05 単 2026.05 単価地区 平内町 労調係数 1.000 00-00 0 豪雪割増

【参考資料】積算入力データリスト

業務名	土砂災害防止法に基づく基礎調査業務委託			業 種	測量業務
項目・工種・種別・細別・歩掛・規格	単位	数量・構成比 前回／今回 入力条件	単価 前回／今回	金額 前回／今回	摘要
メタ・データ作成	km2	0.1			オプション入力 単位数量 20 km2 管理費区分 0 歩 2026.05 単 2026.05 単価地区 平内町 労調係数 1.000 00-00 0 豪雪割増 単価補正
測量技師 内業	人	1			R0603 管理費区分 0 歩 2026.05 単 2026.05 単価地区 平内町 労調係数 1.000 00-00 0 豪雪割増 単価補正
測量技師補 内業	人	3			R0604 管理費区分 0 歩 2026.05 単 2026.05 単価地区 平内町 労調係数 1.000 00-00 0 豪雪割増 単価補正
直接経費 (0034)	式	1			
直接経費 (0035)	式	1			
電子成果品作成費					

※入力条件は、積算の考え方を示したものであり、指定事項ではありません。

【参考資料】 積算入力データリスト

業務名	土砂災害防止法に基づく基礎調査業務委託			業 種	測量業務
項目・工種・種別・細別・歩掛・規格	単位	数量・構成比 前回／今回 入力条件	単価 前回／今回	金額 前回／今回	摘要
(0036)	式	1			
電子成果品作成費(測量) (0037)	式	1			単位数量 1 式 体系分類 11:測量業務 技術経费率 管理費区分 0 歩 2026.05 単 2026.05 単価地区 平内町 労調係数 1.000 00-00 0 豪雪割増
直接測量費 (0038)	式	1			
間接測量費 (0039)	式	1			
諸経費 (0040)	式	1			第0013号内訳書
諸経费率=91.3%					
測量業務価格 (0041)	式	1			
業務価格 (0042)	式	1			
消費税相当額 (0043)	式	1			
業務委託料 (0044)	式	1			

異常値 取消線 最頻度 太字 縦覧用

1/1

[illegible]

基礎調査(更新確認一覧表)

模式0-1

急傾斜地の崩壊	0	0	0				0	0
土石流	0	0	0				0	0

基礎調査(更新確認一覧表)

様式0-2 個表 (急傾斜)

現象	記入例	傾斜値の崩壊	箇所番号	土砂災害DB番号 0200032 危険箇所番号 I-1066	箇所名 菅沼1号	調査年月日 2011年11月11日	住宅地図	(ページ)	(左・右)	写真	No.
①地形改変調査	地形改変の有無	無	(地形改変が有る場合、その概要を記入)			修正設定の必要性	有	3次元DM修正の必要性	無	□	
②保全対象調査	建物種類	今回調査での戸数				前回調査時	前回調査時との差違			写真	No.
	人家戸数	イエローゾーン	10	戸	10	無				□	
		内 レッドゾーン	5	戸	7	有	対策施設の効果によるレッドの減			□	
	公共的建物 災害弱者関連施設	イエローゾーン	2	戸	0	有	前回未確認の施設効果追加修正による変更			□	
		内 レッドゾーン	2	戸	0	有	"			□	
		【今回新たに確認した公共的建物（災害弱者関連施設）の諸元】									
		種 類	構 造		名 称		写真	No.			
	消防施設	木造				■	7				
	雪崩観測施設	非木造		深谷観測所		■	8				
	③対策施設調査	対策施設の有無	有	今回調査時の施設数	1	前回調査時の施設数 (区域調書より)	0				■
【今回新たに確認した対策施設の諸元（変状の有無の確認を含む）】											
番号	区 分	工 種	工種細分			施行年度	事業区分	施設効果の有無	変状の有無	写真	No.
1	待受け式対策施設	擁壁工	グラインド防止擁壁工 雪崩柵工			H10	3	有	無	■	6
【備考】											

基礎調査(更新確認一覧表)

現象の種類	土石流	箇所番号	土砂災害DB番号	0200084	箇所名	調査年月日	2011年11月5日	住宅地図	(ページ)	(左・右)	写真	No.
			危険箇所番号	321-I-021					下鬼袋沢	71		
①地形改変調査	地形改変の有無	有	(地形改変が有る場合、その概要を記入) 治山施設の新規設置			修正設定の必要性	有	3次元DM修正の必要性	有	■	6	
②保全対象調査 <div>記入例</div>	建物種類	今回調査での戸数				前回調査時	前回調査時との差違			写真	No.	
	人家戸数	イエローゾーン		12	戸	12	有	1番建物無しで1戸減。 10番付近に人家有りで1戸増。差引0。			■	3, 4
		内 レッドゾーン			戸		無				□	
	公共的建物 災害弱者関連施設	イエローゾーン			戸		無				□	
		内 レッドゾーン			戸		無				□	
		【今回新たに確認した公共的建物（災害弱者関連施設）の諸元】										
		種 類		構 造		名 称			写真	No.		
③対策施設調査	対策施設の有無	有	今回調査時の施設数	1	前回調査時の施設数 (区域調書より)			-				
	【今回新たに確認した対策施設の諸元（変状の有無の確認を含む）】											
	番号	区 分	工種	工種細分		施行年度	事業区分	施設効果の有無	変状の有無	写真	No.	
	1	えん堤	治山えん堤	コンクリート谷止工		平成17年	2	有	無	■	5, 6	
【備考】												

基礎調査(更新確認一覧表)

様式0-4

1:土石流、急傾斜地の被害(別々指定でない箇所) (土石流9、急傾斜地21)	市町村番号	県名	郡・市	区・町・村	字	箇所番号	区域名	区域名 (フリガナ)	自然現象の種類	土砂災害特別警戒区域の有無	巡数	公示番号①	公示日①	理由①	巡数	公示番号②	公示日②	理由②	
3:重複箇所どちらか (急傾斜地3、土石流2)	(現在の市町村単位で表示)																		
5:土石流、急傾斜地の被害統合代表 (土石流9、急傾斜地7)																			
4:土石流番号指定と急傾斜地番号表示別々指定 (急傾斜地12、土石流45)																			
4022箇所にするには、4と5と空白セルを選択。 4027箇所にするには、3と4と5と空白セルを選択。																			
9:要対策箇所だが区域指定されていない箇所(区域指定をR01に行う)																			
											1:あり=特別警戒区域(red)がある 2:なし=特別警戒区域(red)が存在しない				理由①、②、③ 1:イエローの指定 2:レッドの指定 3:イエローおよびレッドの指定 4:レッドの一部解除 5:イエローの全部解除				
	1	青森県	青森市			大字浅虫字坂本	0201262	北浅虫沢	キタアサムシサワ	土石流	2	青森県告示第188号	080312	1		0	0	0	
	1	青森県	青森市			大字浅虫字内野	0201246	浅虫右沢	アサムシミギサワ	土石流	1	青森県告示第187号	080312	3		0	0	0	
	1	青森県	青森市			大字浅虫字山下	0201247	浅虫左上沢	アサムシヒタリウエサワ	土石流	1	青森県告示第187号	080312	3		0	0	0	
	1	青森県	青森市			大字浅虫字山下	0201248	浅虫左下沢	アサムシヒタリシタサワ	土石流	1	青森県告示第187号	080312	3		0	0	0	
	1	青森県	青森市			大字滝沢字住吉	0201249	滝沢	タキサワ	土石流	1	青森県告示第187号	080312	3		0	0	0	
	1	青森県	青森市			大字滝沢字住吉	0201250	東滝沢	ヒガシタキサワ	土石流	1	青森県告示第187号	080312	3		0	0	0	

基礎調査(更新確認一覧表)

様式0-4

1:土石流、急傾斜地の積雪(別々指定でない箇所) (土石流9、急傾斜地21)	2:重積面所どちらか (急傾斜地3、土石流2)	3:土石流、急傾斜地の積雪統合代表 (土石流9、急傾斜地7)	4:土石流等別々指定と急傾斜地積雪表示別々指定 (急傾斜地12、土石流45)	4022箇所にするには、4と5と空白セルを選択。 4022箇所にするには、3と4と5と空白セルを選択。	9:要対策箇所だが区域指定されていない箇所(区域指定をR6に行方)	逡数	公示番号③	公示日③	理由③	土砂災害危険箇所との関係					区域概要 様式3-3(1)		求めるために追加 (R5)		災害発生状況				
										土砂災害危険箇所	危険箇所番号①	危険箇所番号② (危険箇所が2つ以上であった場合に記入)	危険箇所番号③ (危険箇所が3つ以上であった場合に記入)	土砂災害警戒区域内保全家数(戸)	人家5戸以上に該当	人家50戸以上に該当	うち特別警戒区域内保全人家戸数(戸)	土砂災害警戒区域面積(m ²)	うち土砂災害特別警戒区域面積(m ²)	急傾斜の場合、げき高(m)	年	月	自然現象の種類
										1:土砂災害危険箇所であった場合「1」新規の箇所は「空欄」とする					式による計算式による計算		Wのうちレッド内の人家戸数警戒区域のみ場合は空欄		Yの内レッドの区域面積警戒区域のみ場合は空欄				
		0	0	0	0	1	201-I-001			5	1			0	59.456	0	0.00						
		0	0	0	0	1	201-I-002			44	1			0	39.585	110	0.00						
		0	0	0	0	1	201-I-003			39	1			0	41.009	152	0.00						
		0	0	0	0	1	201-I-004			45	1			0	55.749	5.604	0.00						
		0	0	0	0	1	201-I-005			13	0			0	29.457	81	0.00						
		0	0	0	0	1	201-I-006			24	1			9	51.993	24.083	0.00						

基礎調査(更新確認一覽表)

様式0-4

[illegible]

9:要対策箇所だが区域指定されていない箇所(区域指定をR6に行う)

[illegible]

基礎調査(更新確認一覽表)

様式0-4

[illegible]

基礎調査(更新確認一覧表)

様式0-4

地震防災強化地域		特殊土壌地帯	移転関係					森林法関係		自然公園法関係		県立自然公園	国有林の有無		土石流に関する事項 様式2-3(土石流)				
			移転勧告	がけ近	不動産取得税減税	地すべり等関連住宅融資	日本政策投資銀行融資	保安林	保安施設地区	国立公園	国定公園		警戒区域内	土石流の基準点上流	流域面積 km ²	浸食可能土砂量 m ³	運搬可能土砂量 m ³	施設効果量 m ³	土石等により流下する土石等の量 m ³
1:土石流、急傾斜地の枝番(別々指定でない箇所)(土石流9、急傾斜地21)	東海地震	東南海・南海地震	4:土石枝番別々指定と急傾斜枝番表示別々指定(急傾斜地12、土石流45)																
3:重複箇所どちらか(急傾斜地3、土石流2)																			
5:土石流、急傾斜地の枝番統合代表(土石流9、急傾斜地7)																			
4022箇所にするには、4と5と空白セルを選択。 4027箇所にするには、3と4と5と空白セルを選択。																			
9:要対策箇所だが区域指定をされていない箇所(区域指定をR6に行う)																			

全部		一部		CZ DA DB(国有林の有無)は 県土地利用基本計画図より 再確認必要		CZ DA DB(国有林の有無)は 県土地利用基本計画図より 再確認必要		CZ DA DB(国有林の有無)は 県土地利用基本計画図より 再確認必要		CZ DA DB(国有林の有無)は 県土地利用基本計画図より 再確認必要	
有	無	有	無	有	無	有	無	有	無	有	無
有	無	有	無	有	無	有	無	有	無	有	無
有	無	有	無	有	無	有	無	有	無	有	無
無	無	無	無	有	無	無	無	有	無	無	無
無	無	無	無	無	無	無	無	無	無	無	無
無	無	無	無	無	無	無	無	無	無	無	無

基礎調査(更新確認一覧表)

様式0-4

1：土石流、急傾斜地の秩挙(別々指定でない箇所) (土石流9、急傾斜地21)		区域概要(公共施設の状況) 様式3-3(1)(共通)																	区域概要(公共的建物の状況) 様式3-3(1)(共通) 様式4-5(急傾斜)		
3：重複箇所どちらか (急傾斜地3、土石流2)	リンク (今回調査時)	【土石流(急傾斜地)】 うち特別	【私鉄】 うち特別	【高速道路】 うち特別	【国道】 うち特別	【都道府県道】 うち特別	【市町村道】 うち特別	【その他道路】 うち特別	【河川】 うち特別	【橋梁(基)】 うち特別	福祉施設等の 保全施設名 (AH～BEの 名称) 記入(複数)	うち特別									
5：土石流、急傾斜地の秩挙統合代表 (土石流9、急傾斜地7)																					
4：土石秩番別々指定と急傾斜秩番表示別々指定 (急傾斜地12、土石流45)																					
4022箇所にするには、4と5と空白セルを選択。 4027箇所にするには、3と4と5と空白セルを選択。																					
9：要対象箇所だが区域指定されていない箇所(区域指定をR06に行う)		0	0	0	0	0	0	0	0	0	0	0	0	400	0	0	0	0	0	-	-
		0	0	0	0	0	0	0	0	0	0	0	0	0	0	0	0	0	0	浅虫保育園	-
		0	0	0	0	0	0	0	0	0	0	0	0	300	0	0	0	2	0	浅虫保育園	-
		0	0	0	0	0	0	0	0	0	0	0	0	290	170	0	0	0	0	浅虫保育園	-
		0	0	0	0	0	0	0	0	0	0	0	0	0	0	0	0	0	0	-	-
		0	0	0	0	0	0	0	0	0	0	0	120	0	0	0	0	0	0	-	-

基礎調査(更新確認一覽表)

様式0-4

公共的建物及び災害時要援護者関連施設の施設数(まとめ)								概成	※R 以て家 戸未人 5※(R 戸未人 上成5箇 成5箇未 のの戸所 のの戸所 区域所上 区内を含 には問む 限人わ る家ない) 概成済
避難所		学校	災害時要援護者関連施設	左記以外の施設		合計			
土砂災害警戒区域内	うち特別	土砂災害警戒区域内	うち特別	土砂災害警戒区域内	うち特別	土砂災害警戒区域内	うち特別		
①、土石流、急傾斜地の崩壊(別々指定でない箇所) (土石流0、急傾斜地2)		②、養老園所どちらか (急傾斜地3、土石流2)							
③、土石流、急傾斜地の崩壊統合代表 (土石流0、急傾斜地7)		④、土石林等別々指定と急傾斜地崩壊表示別々指定 (急傾斜地12、土石流45)							
4022箇所にするには、4025と空母セルを選択。		4027箇所にするには、4025と空母セルを選択。							
								1：該当 空欄、非該当	1：該当 空欄、非該当

※更新不要

[illegible]

基礎調査(更新確認一覧表)

様式0-5 調査結果一覧表(土石流)

整理 番号	渓流名	ラン ク	渓 流 番 号	市町村名		字名		警戒区域に関する項目				特別警戒区域に関する項目				地形に関する項目												備考
				郡・市	町・村	大字・丁目	字	警 戒 区 域 面 積	人 家 戸 数	公共的建物		特 別 警 戒 面 積	人 家 戸 数	公共的建物		流 域 面 積	基準地点		主 流 下 方 向	土砂量								
										名称	構造			名称	構造		選 定 理 由	地 盤 勾 配		移動可能				運搬可能		（採用 施設 値 効果 量 考慮）		
																				流 域 の 谷 次 数	長 算 移 動 区 間 能 の 土 砂 量	侵 食 可 能 土 砂 量	2 4 時 間 雨 量	運 搬 可 能 土 砂 量				
1	大赤川	I→Ⅲ	422-I-1	むつ市		大畑町	赤川	11,493	0			47	0			0.17	谷出口	10.03	屈曲	1	725	1,080	260.2	13,590	1,080	ランク変更(人家0戸)		
2	小赤川	I→Ⅲ	422-I-2	むつ市		大畑町	赤川	4,743	0			—	—			4.86	最下流砂防ダム地点	2.53	屈曲	3	6,088	27,380	260.2	126,470	0	ランク変更(人家0戸)		
3	木野部沢	I	422-I-3	むつ市		大畑町	木野部	7,094	14			—	—			0.12	谷出口砂防ダム地点	7.45	直進	0	467	710	260.2	10,710	0			
4	三右衛門沢	I→Ⅲ	422-I-4	むつ市		大畑町	釣屋浜	22,988	0			21,255	0			2.14	道路直上流地点 かつ拡幅部	3.11	直進	2	4,025	19,460	260.2	75,580	19,460	ランク変更(人家0戸)		
5	下秋川	I→Ⅱ	422-I-5	むつ市		大畑町	二枚橋	7,884	1			—	—			3.27	拡幅部砂防ダム地点	2.05	屈曲	2	6,981	23,980	260.2	97,250	0	ランク変更(人家1戸)		
6	小目名沢	I	422-I-6	むつ市		大畑町	小目名村	20,128	7	むつ市大畑公民館小目名分館	木造	36	0			0.15	拡幅部治山ダム地点	6.61	直進	1	569	1,010	260.2	12,550	780			
7	薬研沢	I	422-I-7	むつ市		大畑町	薬研温泉	12,914	0	ホテルニュー薬研	非木造	7,778	0			0.69	拡幅部治山ダム地点	2.72	屈曲	2	1,727	3,660	260.2	35,910	3,280			
8	赤岩沢	Ⅱ→I	422-II-1	むつ市		大畑町	木野部	4,759	5			157	0			0.15	谷出口(海岸段丘)	5.44	直進	1	745	1,350	260.2	12,550	1,350	ランク変更(人家5戸)		
9	鷹ノ巣沢	Ⅱ	422-II-2	むつ市		大畑町	木野部	31,289	3			9,311	0			0.53	拡幅部	5.00	屈曲	1	1,576	3,120	260.2	30,540	3,120			
10	二枚橋沢	Ⅱ→Ⅲ	422-II-3-1	むつ市		大畑町	二枚橋	21,087	0			17,464	0			0.26	拡幅部	3.15	屈曲	1	1,081	3,750	260.2	18,360	3,750	ランク変更(人家0戸) 分割渓流(2分割)		
11	二枚橋沢	Ⅱ→I	422-II-3-2	むつ市		大畑町	二枚橋	29,247	4	むつ市大畑公民館	木造	992	0			0.07	谷出口	5.24	屈曲	1	490	680	260.2	6,510	680	ランク変更(公共的建物有り) 分割渓流(2分割)		

記入例D

	傾毛沢	I	208-I-7-1	むつ市		大湊新町		93,420	68			48	0			0.02	勾配変換点 谷出口	13.52	屈曲	1	180	1,320	212.9	2,370	1,320	分割渓流(2分割)
			208-I-7-2	むつ市		大湊新町		141,100	164	むつ市公民館 遠慮樹科沢町診療所 木造消防署	木造 木造 木造	—	—			0.06	狭窄部出口 (ダム直下)	6.64	屈曲	1	400	1,140	212.9	4,560	0	

公共的建物が複数ある場合は、セル内で改行し、複数の名称、構造を記入する。

箇 所 数	ランク	調査前	調査後
	ランクⅠ	1	1
	ランクⅡ	0	0
	ランクⅢ	0	0
	合計	1	1

基礎調査(更新確認一覧表)

様式O-5 調査結果一覧表(急傾斜地)

整理 番号	箇所名	ラン ク	箇 所 番 号	市町村名		字名		急傾斜地崩壊危険区域						警戒区域に関する項目		特別警戒区域に関する項目				地形に関する項目				備考																
				都・市	町・村	大字・丁目	字	指定年月日	告示番号	指定年月日	告示番号	指定年月日	告示番号	警戒 区域 面 積	人 家 戸 数	公共的建物		特 別 警 戒 区 域 面 積	人 家 戸 数	公共的建物		延長	高さ		傾斜角		両端の設定													
																名称	構造			面 積	人 家 戸 数				名称	構造	下 端	最 大	平 均	最 大	平 均	起 点	終 点							
公共的建物は名称、構造を記入する。 公共的建物がない場合は、空欄とする。（記入漏れに注意する。）																																								
例4に示したように、大畑町を大字・丁目の欄に記入する。 市町村区分の町とは異なるため注意する。																			(㎡)		(戸)		(㎡)		(戸)		(㎡)		(戸)		(㎡)		(度)		(度)					
1	赤滝山国有林1号	I→Ⅲ	910	むつ市	大畑町	赤滝山国有林							35,156	0			28,136	0			170	171.7	166.0	38.8	171.7	4	4	ランク変更(人家0戸)												
2	薬研1号	I→Ⅲ	911	むつ市	大畑町	薬研							11,946	0			7,840	0			89	82.9	75.1	38.6	82.9	4	4	ランク変更(人家0戸)												
3	薬研2号	I	912	むつ市	大畑町	薬研							6,108	1	古畑旅館	木造	2,732	0			207	14.5	12.4	43.1	14.5	4	4													
4	薬研3号	I→Ⅲ	913	むつ市	大畑町	薬研							12,696	0			8,132	0			96	74.4	51.5	34.0	74.4	4	4	ランク変更(人家0戸)												
5	小目名村	I	914	むつ市	大畑町	小目名村							10,137	11	小目名生活改善センター	木造	2,293	4			283	14.1	8.2	46.1	14.1	1	4													
6	本町1号	I	915	むつ市	大畑町	本町							22,385	19			9,556	2			266	32.7	23.3	37.5	32.7	4	1													
7	膳万坂	I	916	むつ市	大畑町	膳万坂							10,959	11			3,547	3			272	13.3	8.8	39.5	13.3	1	4													
8	八幡湯坂	I	917	むつ市	大畑町	湯坂下		S56.12.24		第1515号			37,797	29			12,267	1			448	33.8	23.4	50.6	33.8	5	5	起点はⅢ-407と接する 終点はⅡ-742と接する												
9	湯坂下	I	918	むつ市	大畑町	湯坂下		S47.8.29		第637号			34,419	27			14,727	0			471	38.0	21.9	63.0	38.0	5	4	3斜面に分割 測線No1はⅡ-742と接する												
10	釣屋浜2号	I	924	むつ市	大畑町	釣屋浜							17,381	4	むつ市大畑公民館「二枚橋地区公民館」	非木造	6,269	2	むつ市大畑公民館「二枚橋地区公民館」	非木造	282	22.8	16.7	48.4	22.8	4	1													

記入例B

1	材木	I	933	下北郡	大間町	奥戸	材木	S51.3.18		第184号				19,235	22			1,749	0				343	22.7	16.3	72.2	46.6	4	4		
2	奥戸2号	I	934	下北郡	大間町	奥戸	奥戸村	H13.2.26		第116号				7,310	7			577	1				252	12.0	6.8	73.9	46.0	4	1		
3	奥戸	I	935	下北郡	大間町	奥戸	大川目	H6.3.19		第10号				17,625	18			176	3												
4	向町2号	I	936	下北郡	大間町	奥戸	向町							19,028	27			3,415	5				548	11.8	7.7	52.2	49.8	5	1		
5	向町	I	937	下北郡	大間町	奥戸	小奥戸	H8.2.26		第130号				29,694	20			—	—				490	21.4	16.0	51.9	35.9	4	5		
6	材木川目	Ⅱ	747	下北郡	大間町	奥戸	材木川目							2,553	1			849	1				53	16.3	11.2	45.8	36.4	4	1		
7	新釜1号	Ⅱ→Ⅲ	748	下北郡	大間町	奥戸	新釜							4,452	0			1,438	0				158	14.1	11.2	59.8	44.1	4	4		ランク変更(人家0戸)
8	新釜2号	Ⅱ	749	下北郡	大間町	奥戸	新釜							2,350	2			661	0				65	10.0	7.9	43.9	37.8	4	4		
9	黒岩1号	Ⅱ	750	下北郡	大間町	奥戸	黒岩							2,394	1			919	1				43	16.9	13.8	35.3	32.3	1	4		
10	黒岩2号	Ⅱ→Ⅲ	751	下北郡	大間町	奥戸	黒岩							2,028	0			848	0				29	19.6	17.3	33.4	32.9	4	4		ランク変更(人家0戸)
11	奥戸	Ⅱ	752	下北郡	大間町	奥戸	奥戸							1,203	4			271	1				389	7.7	6.4	44.4	36.6	1	1		
12	小奥戸	Ⅱ→Ⅲ	753	下北郡	大間町	奥戸	小奥戸							2,220	0			568	0				70	9.8	6.9	35.7	33.4	4	1		ランク変更(人家0戸)
13	大間平	Ⅱ	754	下北郡	大間町	大間	大間平							1,227	1			363	0				39	12.2	8.3	42.0	37.5	4	4		

箇所 数	ランク	調査前	調査後
	ランクⅠ	1	1
	ランクⅡ	0	0
	ランクⅢ	0	0
	合計	1	1

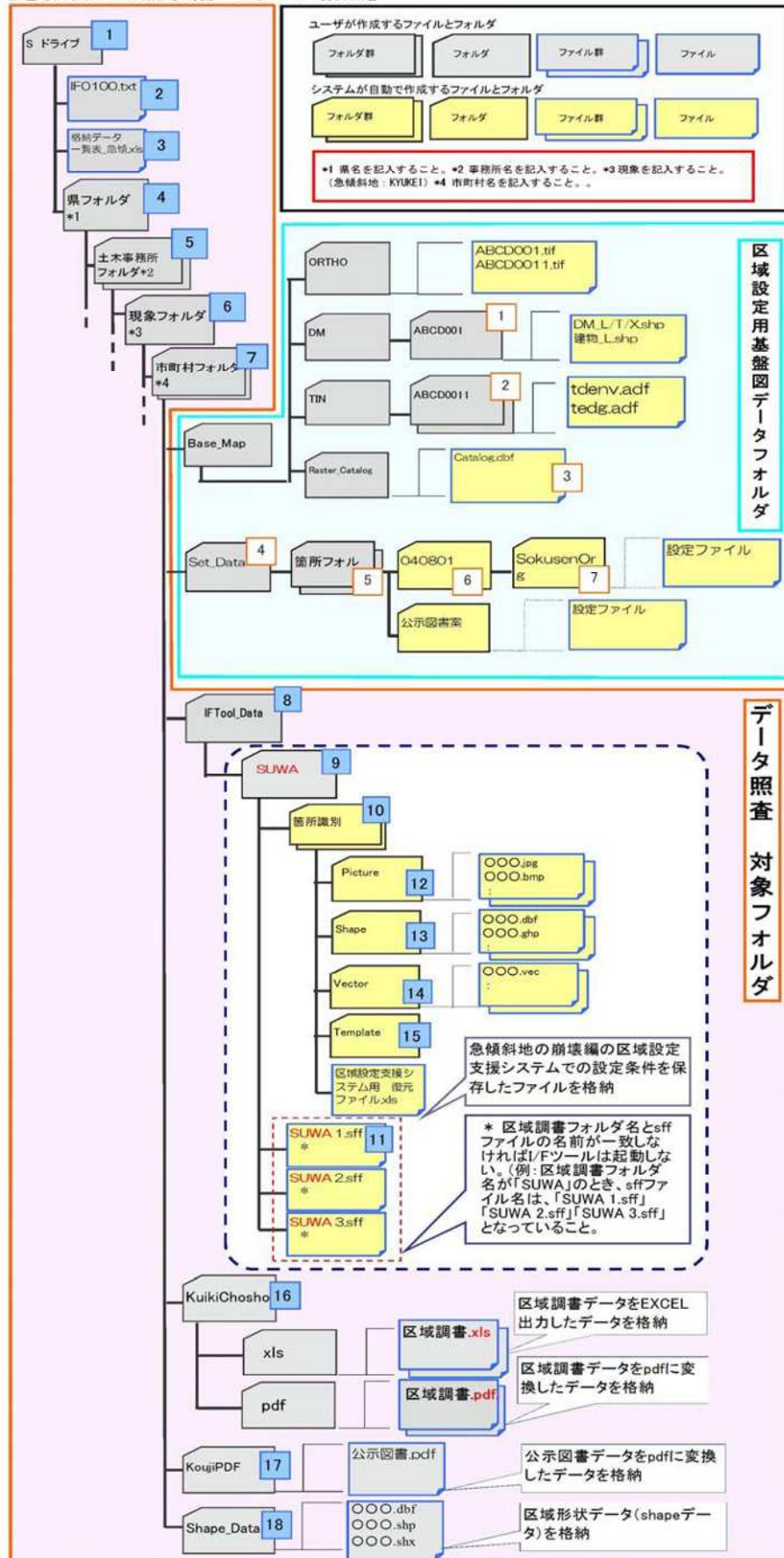
基礎調査(更新確認一覧表)

様式0-5 調査結果一覧表 (枝番のある土石流)

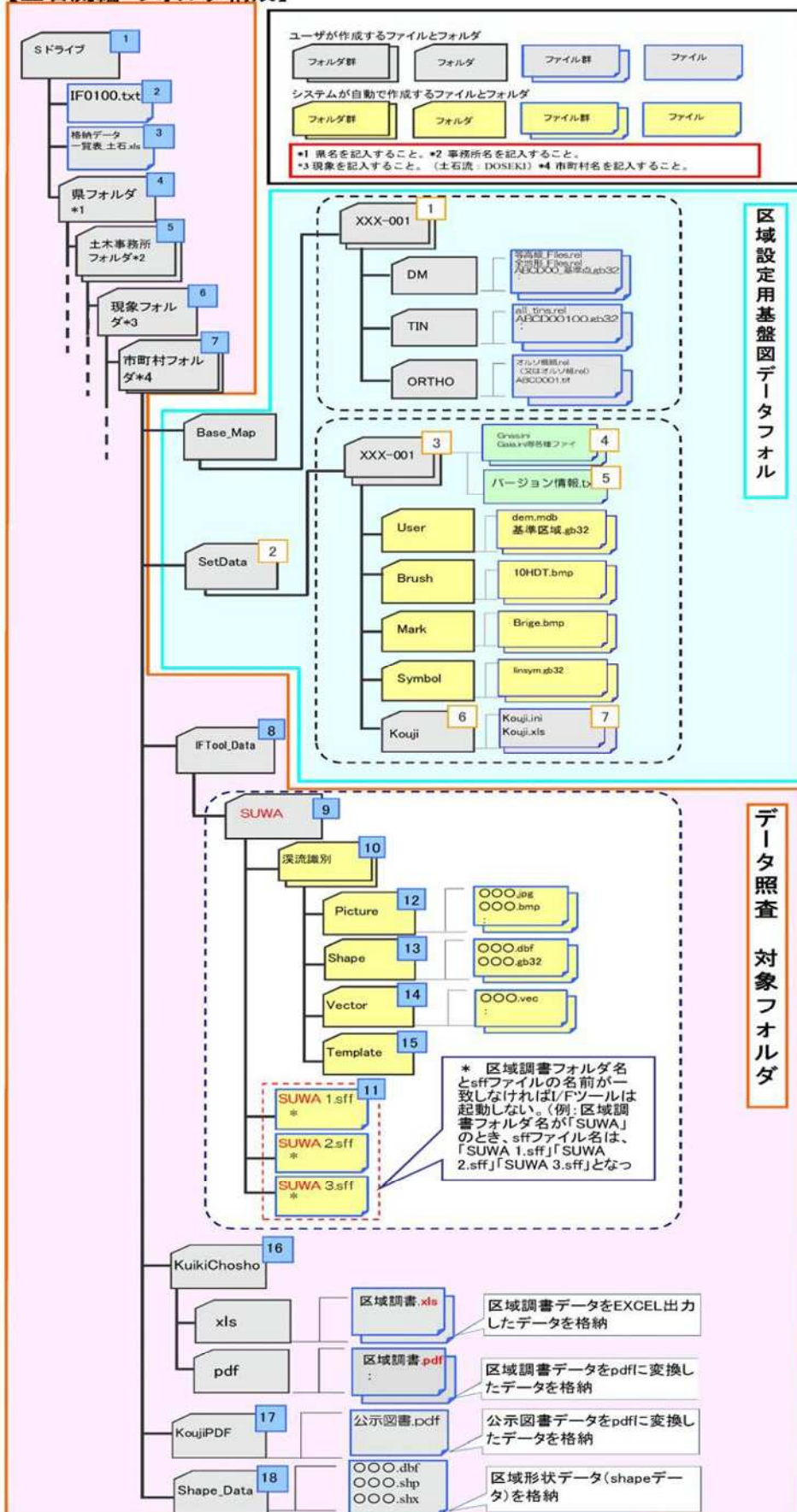
整理番号	箇所名	ランク	溪流番号	市町村名	字名	危害のおそれのある土地に関する項目			著しく危害のおそれのある土地に関する項目			地形に関する項目											備考		
						警戒区域面積 (㎡)	建物の戸数	公共的建物		特別警戒区域面積 (㎡)	建物の戸数	公共的建物		流域面積 (km ²)	基準地点		主流下方向	土砂量							
								名称	構造			名称	構造		選定理由	地盤勾配 (°)		移動可能			運搬可能			(採用値 施設効果考慮㎡)	
																		流域の谷次数	溪流長 (m)	侵食可能土砂量 (㎡)	24時間雨量	運搬可能土砂量 (㎡)			
1	長内川	Ⅰ	362-Ⅰ-1	南津軽郡	大鰐町	八幡館字八幡館																			
			362-Ⅰ-1-1	南津軽郡	大鰐町	八幡館字八幡館	18,895	0		3,126	0		0.17	谷出口	3.50	直進	2	640	1,140	267.3	14,100	1,140	分割溪流		
			362-Ⅰ-1-2	南津軽郡	大鰐町	八幡館字八幡館	27,768	3		183	0		0.33	谷出口	8.53	直進	1	490	1,730	267.3	22,300	1,730	分割溪流		
			362-Ⅰ-1-3	南津軽郡	大鰐町	八幡館字八幡館	34,079	4		274	0		0.05	谷出口	21.14	直進	1	230	350	267.3	12,300	1,000	分割溪流		
			362-Ⅰ-1-4	南津軽郡	大鰐町	八幡館字八幡館	52,176	14		0	0		0.32	狭窄部出口	4.22	直進	1	960	0	267.3	21,900	0	分割溪流		
2	宿川原沢	Ⅰ→Ⅲ	362-Ⅰ-2	南津軽郡	大鰐町	宿川原字川崎	3,667	0		0	0		0.21	狭窄部出口	5.00	直進	1	700	0	267.3	16,100	0			
3	蔵館沢	Ⅰ	362-Ⅰ-3	南津軽郡	大鰐町	蔵館字宮本	30,562	63		101	0		0.07	狭窄部出口	14.98	直進	1	510	430	267.3	17,100	1,000			
合計	ランクⅠ		調査前	調査後																					
	ランクⅡ		3	2																					
	ランクⅡ		0	0																					
	ランクⅢ		0	1																					

青森県河川砂防課:
移動可能土砂量に用
いた谷の延長

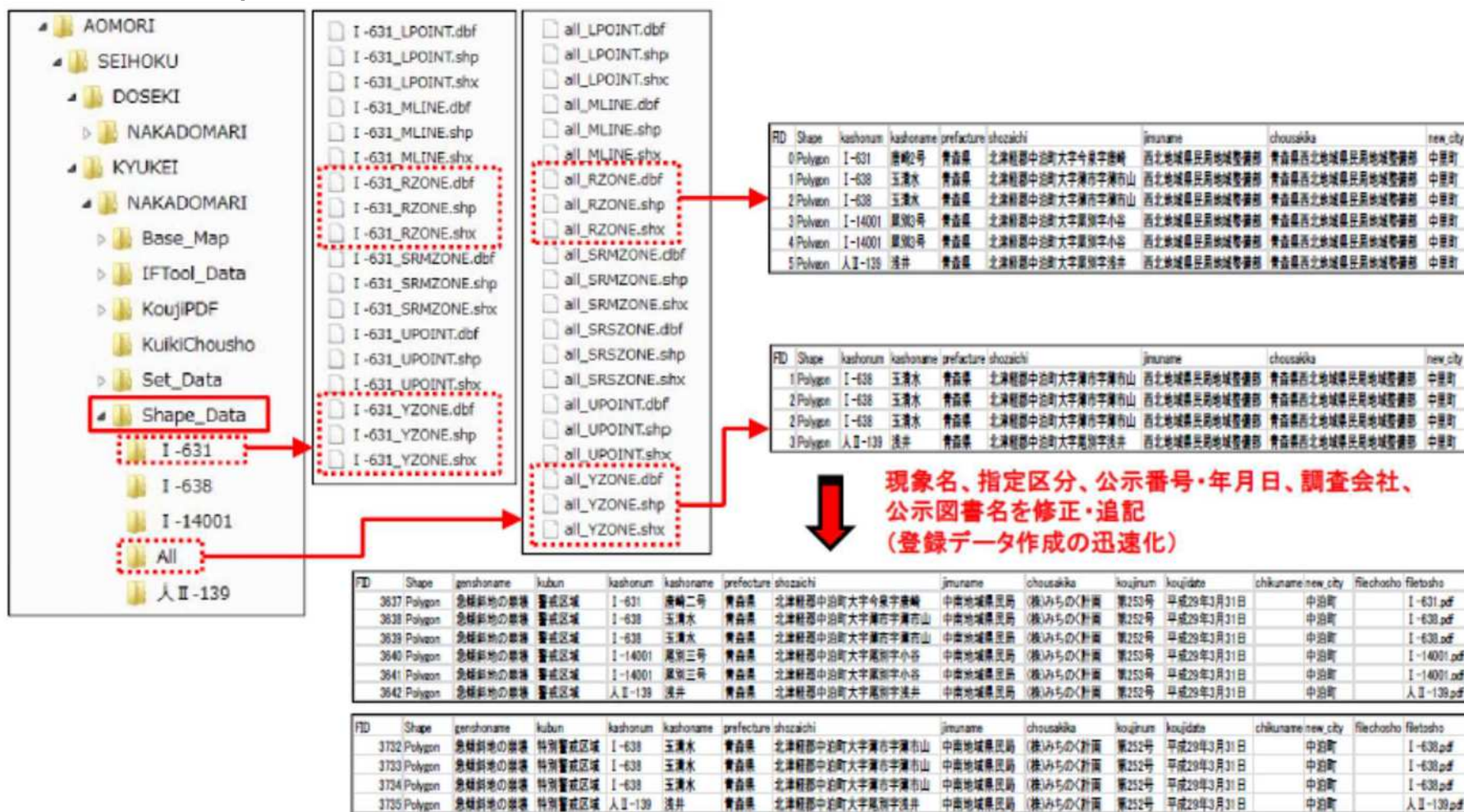
【急傾斜地の崩壊編 フォルダ構成】



【土石流編 フォルダ構成】



納品時のShapeデータ（例：管理型調書作成ツールを使用）



土砂災害警戒区域等マップ登録shapeデータの属性情報

急傾斜地の崩壊（要配慮者利用施設等なし）

担当事務所	市町村別整理番号	調査整理番号	市町村名	大字・字	現象	図郭番号	連番	高さ（m）	机上抽出作業結果 （住宅地図調査；有は調査対象の新規調査箇所とする） （インターネット地図情報サービス等による確認結果；○は判別できたもの）												新規調査箇所の選定 （○；調査対象箇所とする） （×；調査対象外とする）	＜総合判定結果＞ 調査対象箇所の選定理由 （候補 1；人家等がある場合は選定する）	面積 （概略値） （km2）		
									基盤地図情報		地域防災計画		災害報告	住宅地図	インターネット地図情報サービス等による確認										
									人家戸数	公共施設	要配慮者施設の有無	避難路の有無	被災履歴	番地・別記番号	人家等	神社	作業小屋	空き家・廃屋	その他	無	不明			選定理由	
			15						12	15	15														
01_東青		1990	平内町	大字外童子字滝ノ沢	急傾斜地の崩壊	61402718	6	15.0	0	無	無	不明	不明	無	-	-	-	-	-	-	○	人家等有、地形条件有	併せて新規調査箇所	-	
01_東青		1991	平内町	大字外童子字滝ノ沢	急傾斜地の崩壊	61402718	5	7.0	0	無	無	不明	不明	無	-	-	-	-	-	-	○	人家等有、地形条件有	併せて新規調査箇所	0.0032	
01_東青		2021	平内町	大字外童子字滝ノ沢	急傾斜地の崩壊	61402718	8	286.0	0	無	無	不明	不明	無	-	-	-	-	-	-	○	人家等有、地形条件有	新規調査箇所	0.0013	
01_東青		2190	平内町	大字外童子字船越	急傾斜地の崩壊	61402768	1	9.0	0	無	無	不明	不明	無	-	-	-	-	-	-	○	公共的建物有、地形条件有	新規調査箇所	0.0006	
01_東青		2287	平内町	大字狩場沢字堀差	急傾斜地の崩壊	61412075	1	7.0	1	無	無	不明	不明	無	○	-	-	-	-	-	-	人家等有、地形条件有	新規調査箇所	0.0001	
01_東青		2340	平内町	大字中野字大石平	急傾斜地の崩壊	61402791	1	10.0	0	無	無	不明	不明	無	-	-	-	-	-	-	○	人家等有、地形条件有	新規調査箇所	0.0012	
01_東青		2342	平内町	大字藤沢字上菴	急傾斜地の崩壊	61402794	1	5.0	0	無	無	不明	不明	無	-	-	-	-	-	-	○	人家等有、地形条件有	新規調査箇所	0.0024	
01_東青		2344	平内町	大字土屋字カヌカ沢	急傾斜地の崩壊	61402699	1	26.0	0	無	無	不明	不明	無	-	-	-	-	-	-	○	人家等有、地形条件有	新規調査箇所	0.0016	
01_東青		2349	平内町	大字清水川字道渠	急傾斜地の崩壊	61413002	2	14.0	3	無	無	不明	不明	有	○	-	-	-	-	-	-	人家等有、地形条件有	新規調査箇所	0.0020	
01_東青		2396	平内町	大字中野字稗田沢	急傾斜地の崩壊	61403711	1	14.0	2	無	無	不明	不明	有	○	-	-	○	○	-	-	人家等有、地形条件有	新規調査箇所	0.0027	
01_東青		2413	平内町	大字福島字福島	急傾斜地の崩壊	61403726	1	19.0	2	無	無	不明	不明	有	○	-	○	-	-	-	-	人家等有、地形条件有	重複箇所を除いて新規調査箇所	0.0018	
01_東青		2442	平内町	大字茂浦字垣合	急傾斜地の崩壊	61403639	1	10.0	1	無	無	不明	不明	有	○	-	-	-	-	-	-	人家等有、地形条件有	新規調査箇所	0.0007	
01_東青		2455	平内町	大字東滝字鷺ノ沢	急傾斜地の崩壊	61403738	1	53.0	1	無	無	不明	不明	有	○	-	-	-	-	-	-	人家等有、地形条件有	新規調査箇所	0.0013	
01_東青		2459	平内町	大字東滝字間木	急傾斜地の崩壊	61403748	1	5.0	2	無	無	不明	不明	有	○	-	-	-	-	-	-	人家等有、地形条件有	新規調査箇所	0.0002	
01_東青		2622	平内町	大字東田沢字立石子	急傾斜地の崩壊	61403794	1	25.0	0	無	無	不明	不明	無	-	-	-	-	-	-	○	人家等有、地形条件有	新規調査箇所	0.0045	

土石流（要配慮者利用施設等なし）

担当事務所	市町村別整理番号	調書整理番号	市町村名	大字・字	現象	図郭番号	連番	流域面積 (Km2)	机上抽出作業結果 (住宅地図調査；有は調査対象の新規調査箇所とする) (インターネット地図情報サービス等による確認結果；○は判別できたもの)													新規調査箇所の選定 (○；調査対象箇所とする) (×；調査対象外とする)	＜総合判定結果＞ 調査対象箇所の選定理由 (候補 1：人家等がある場合は選定する)	面積 (概略値) (km2)	
									基盤地図情報		地域防災計画		災害報告	住宅 地図	インターネット地図情報サービス等による確認										
									人家 戸数	公共 施設	要配慮 者施設 の有無	避難路 の有無	被災履歴	番地・ 別記 番号	人家等	神社	作業 小屋	空き家 ・ 廃屋	その他	無	不明	選定理由			
			16						85	16	16														
01_東青		159	平内町	大字口広字水須	土石流	61412081	1	0. 2	1	無	無	不明	不明	有	○	-	-	○	-	-	○	人家有、地形条件有	新規調査箇所		0. 1700
01_東青		161	平内町	大字狩場沢字堀差	土石流	61412075	1	0. 1	0	無	無	不明	不明	有	-	-	-	-	○	-	○	人家有、地形条件有	新規調査箇所		0. 0500
01_東青		164	平内町	大字狩場沢字堀差	土石流	61412063	1	0. 0	3	無	無	不明	不明	有	○	-	-	○	-	-	○	人家有、地形条件有	新規調査箇所		0. 0500
01_東青		165	平内町	大字狩場沢字堀差	土石流	61412073	1	0. 1	2	無	無	不明	不明	有	○	-	-	-	-	-	○	人家有、地形条件有	新規調査箇所		0. 2300
01_東青		169	平内町	大字東田沢字野内畑	土石流	61403772	1	0. 0	2	無	無	不明	不明	有	○	-	-	-	-	-	○	人家有、地形条件有	新規調査箇所		0. 0400
01_東青		172	平内町	大字東滝字鷺ノ沢	土石流	61403737	2	0. 1	6	無	無	不明	不明	有	○	-	-	○	-	-	○	人家有、地形条件有	新規調査箇所		0. 0600
01_東青		175	平内町	大字盛田字石神	土石流	61403725	1	0. 1	0	無	無	不明	不明	無	-	-	-	-	-	-	○	公共的建物有、地形条件有	新規調査箇所		0. 0300
01_東青		178	平内町	大字小豆沢字茂浦沢	土石流	61403702	1	0. 0	1	無	無	不明	不明	有	○	-	-	-	-	-	○	人家有、地形条件有	新規調査箇所		0. 0900
01_東青		179	平内町	大字中野字長坂	土石流	61403700	1	0. 1	3	無	無	不明	不明	有	○	-	-	○	-	-	○	人家有、地形条件有	新規調査箇所		0. 0800
01_東青		182	平内町	大字茂浦字姥沢	土石流	61403649	1	0. 1	8	無	無	不明	不明	有	○	-	-	-	-	-	○	人家有、地形条件有	新規調査箇所		0. 0600
01_東青		185	平内町	大字中野字大石平	土石流	61402790	1	0. 3	2	無	無	不明	不明	有	○	-	-	-	○	-	○	人家有、地形条件有	新規調査箇所		0. 3400
01_東青		187	平内町	大字内童子字山下	土石流	61402766	1	0. 0	16	無	無	不明	不明	有	○	-	-	-	○	-	○	人家有、地形条件有	新規調査箇所		0. 0600
01_東青		188	平内町	大字田茂木字家岸	土石流	61402766	2	0. 1	30	無	無	不明	不明	有	○	-	-	○	-	-	○	人家有、地形条件有	新規調査箇所		0. 1000
01_東青		189	平内町	大字内童子字引ノ越	土石流	61402767	1	0. 4	8	無	無	不明	不明	有	○	-	-	○	-	-	○	人家有、地形条件有	新規調査箇所		0. 1200
01_東青		192	平内町	大字内童子字角頭	土石流	61402736	1	0. 0	1	無	無	不明	不明	無	○	-	-	-	○	-	-	人家有、地形条件有	新規調査箇所		0. 0700
01_東青		196	平内町	大字外童子字滝ノ沢	土石流	61402718	2	0. 1	2	無	無	不明	不明	無	○	-	-	-	○	-	○	公共的建物有、地形条件有	新規調査箇所		0. 0200